


ÜBERSICHT STADTPLANAUSSCHNITT M. 1:10000



# BEBAUUNGSPLAN

## RENNBUCKEL III - ÄNDERUNG

### ANSCHLUSS AN DIE B 36



M. 1: 1000

KARLSRUHE, DEN 05.05.1999

STADTPLANUNGSAMT :

*Stuck.*




# ZEICHENERKLÄRUNG




Baugrenze



Straßenbegrenzungslinie




Fahrbahn



Gehweg / Radweg



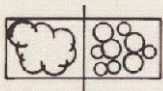
Mit Fahr- und Leitungsrecht zu belastende Fläche



Öffentliche Grünfläche  
Verkehrsgrün



Pflanzgebot Bäume



Pflanzgebot für flächenhafte Anpflanzungen

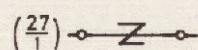


Böschung




Grenze des räumlichen Geltungsbereichs des  
Bebauungsplans

Der Auszug aus der Flurkarte stimmt für die im Bebauungsplanbereich dargestellten Flurstücke mit dem Liegenschaftskataster überein. Hiervon abweichende Grenzen laut Grundbuchstand sind wie folgt dargestellt:



Zerlegung noch nicht im Grundbuch durchgeführt



Verschmelzung noch nicht im Grundbuch durchgeführt

Vermessungs- und Liegenschaftsamt

Karlsruhe, ..... 29.06.1999

*Kiehl*



# Satzungsänderung "Rennbuckel III - Änderung - Anschluß an die B 36

Verfahren gemäß § 13 BauGB

Satzungsbeschluß gemäß § 10 BauGB am 22.06.1999...

Der Bebauungsplan ist unter Beachtung des vorstehenden Verfahrens als  
Satzung beschlossen worden. Er wird hiermit ausgefertigt.

Karlsruhe, 30.06.1999...

Heinz Fenrich  
Oberbürgermeister

In Kraft getreten (§ 10 Abs. 3 BauGB,  
§ 74 Abs. 7 LBO) mit der Bekannt-  
machung

am 16.07.1999...

Beim Stadtplanungsamt zu jeder-  
manns Einsicht bereitgehalten  
(§ 10 Abs. 3 BauGB)

ab 16.07.1999...

Stadt Karlsruhe Vermessungs- und Liegenschaftsamt		
		
Lageplan Rennbuckel Anschluß an die B36		
Maßstab 1:1000	Stand	Datum 18.5.99
Vermessung Welz	Berechnung	Zeichnung Pret

