










BEBAUUNGSPLAN KORNBLUMEN

- , STUMPF - U. HAID - U. - NEU - STRASSE

ZEICHENERKLÄRUNG :

	Bestehen bleibende Straßenbegrenzungslinie
	" " Baulinie
	Festzustellende Straßenbegrenzungslinie
	" Baugrenze
	Aufzuhebende Straßenbegrenzungslinie
	" Baulinie
	Vorgarten
	Abgrenzung unterschiedlicher Nutzung
	Grenze des räumlichen Geltungsbereiches

KARLSRUHE, 12. JANUAR 1967
DER OBERBÜRGERMEISTER :

[Handwritten signature]

STADTPLANUNGSAMT :

Beeler

Der durch Beschluß des Gemeinderats
vom 16.1.68 als Satzung beschlossene
Bebauungsplan ist nach § 12 BBauG u. § 111
Abs. 5 Satz 1 der LBO mit der Bekanntmachung
am 26.4.68 rechtsverbindlich geworden.



Stadt Karlsruhe
[Handwritten signature]
Schmitt
Stadtsyndikus

Nr. <u>I-24/0214/101</u>	
Genehmigt (§ 11 Bundesbaugesetz)	
Karlsruhe, den <u>11. 1968</u>	
Regierungspräsidium Nordbaden	
Im Auftrag	
gez. Bradenmann	

Dieser Bebauungsplan	
war gemäß § 2 Abs. 6 BBauG	
vom <u>25.9.67</u>	bis <u>25.10.67</u>
und gemäß § 12 BBauG	
vom <u>26.4.68</u>	bis <u>13.5.68</u>
beim Stadtplanungsamt Karlsruhe	
öffentlich ausgelegt.	