

# BEBAUUNGSPLAN

## Hanggebiet Durlach - Bereich B



M. 1:2000

KARLSRUHE, 30.01.2007  
STADTPLANUNGSAMT:

Fassung: 17.06.09 / 11.08.09 / 28.09.09 / 19.11.09 / 18.02.10

Aufstellungsbeschluss gemäß § 2 Abs. 1 BBauG/BauGB am 28.09.2006

Billigung des Entwurfes durch den Gemeinderat und Auslegungsbeschluss gemäß § 3 Abs. 2 BauGB, § 74 Abs. 7 LBO am 17.11.2009

Öffentliche Auslegung des Bebauungsplans gemäß § 3 Abs. 2 BauGB, § 74 Abs. 7 LBO vom 04.01.10 bis 04.02.10

Satzungsbeschluss gemäß § 10 Abs. 1 BauGB, § 74 Abs. 7 LBO am 30.03.2010

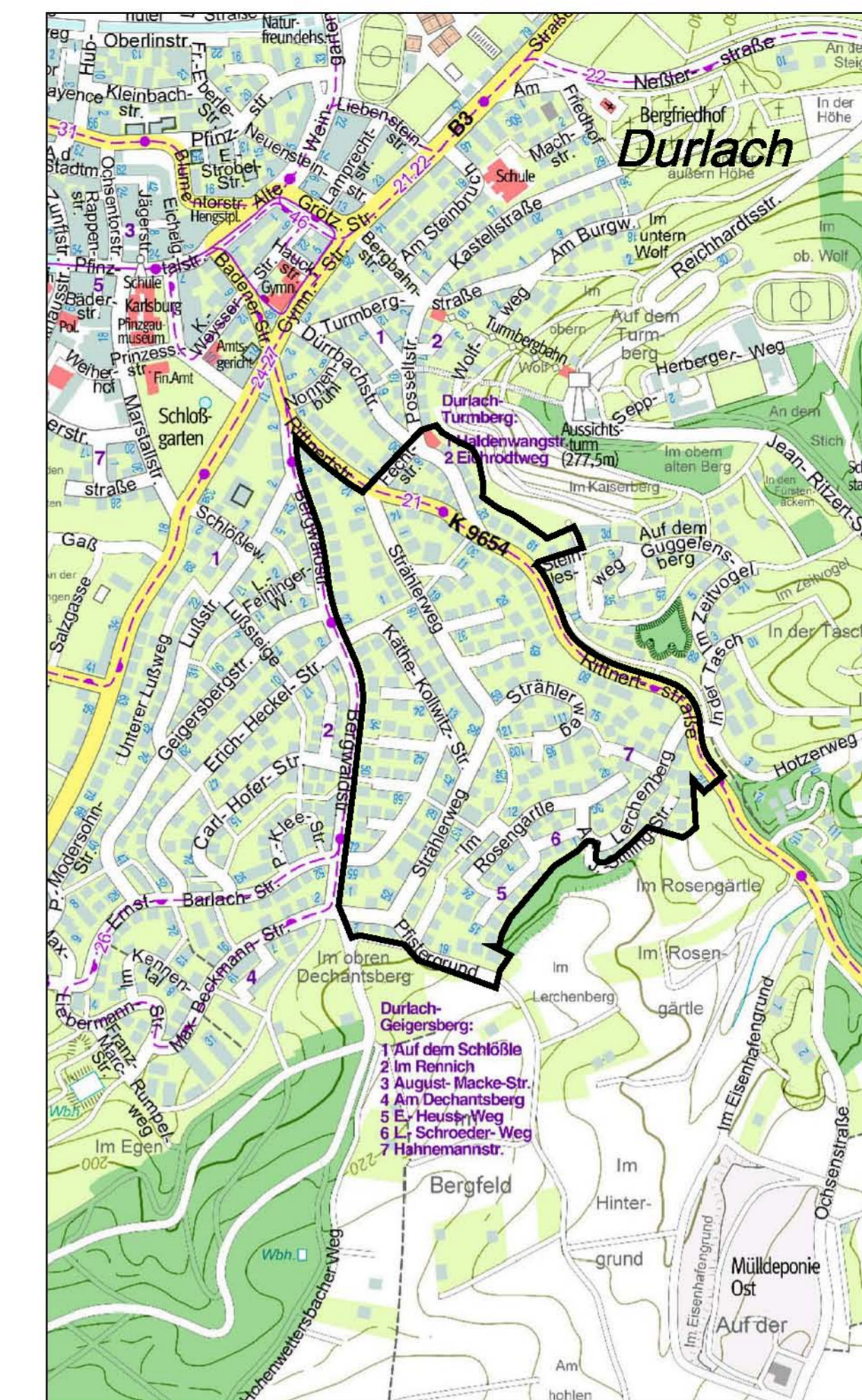
Der Bebauungsplan und die örtlichen Bauvorschriften sind unter Beachtung des vorstehenden Verfahrens als Satzung beschlossen worden. Sie werden hiermit ausgefertigt.

Karlsruhe, 15.04.2010

Heinz Fenrich  
Oberbürgermeister





In Kraft getreten (§ 10 Abs. 3 Satz 4 BauGB, § 74 Abs. 7 LBO) mit der Bekanntmachung am 23.04.2010

Beim Stadtplanungsamt zu jedermanns Einsicht bereitgehalten (10 Abs. 3 Satz 2 BauGB, § 74 Abs. 7 LBO) ab 23.04.2010

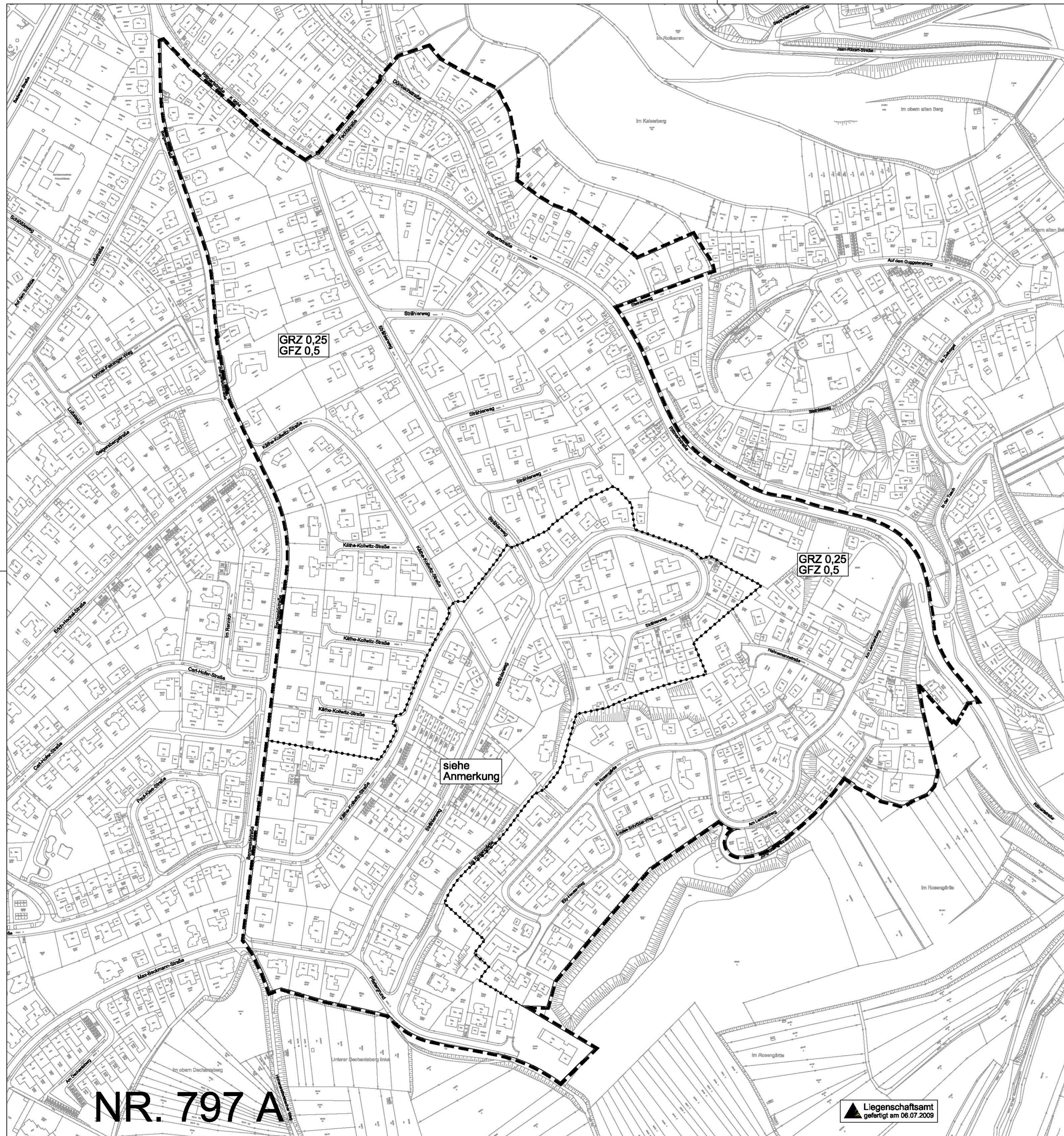


ÜBERSICHT STADTPLANAUSCHNITT M. 1:10000

**Zeichenerklärung**

-  Räumlicher Geltungsbereich des Bebauungsplans
-  Grundflächenzahl
-  Geschoßflächenzahl
-  Abgrenzung unterschiedlicher Nutzung und Festsetzungen

Anmerkung:  
soweit nicht GRZ und GFZ geregelt, gelten auch hier die Werte der bisher gültigen Bebauungspläne weiter.  
(Siehe Text-Festsetzungen - I. Allgemeine Festsetzungen)



NR. 797 A