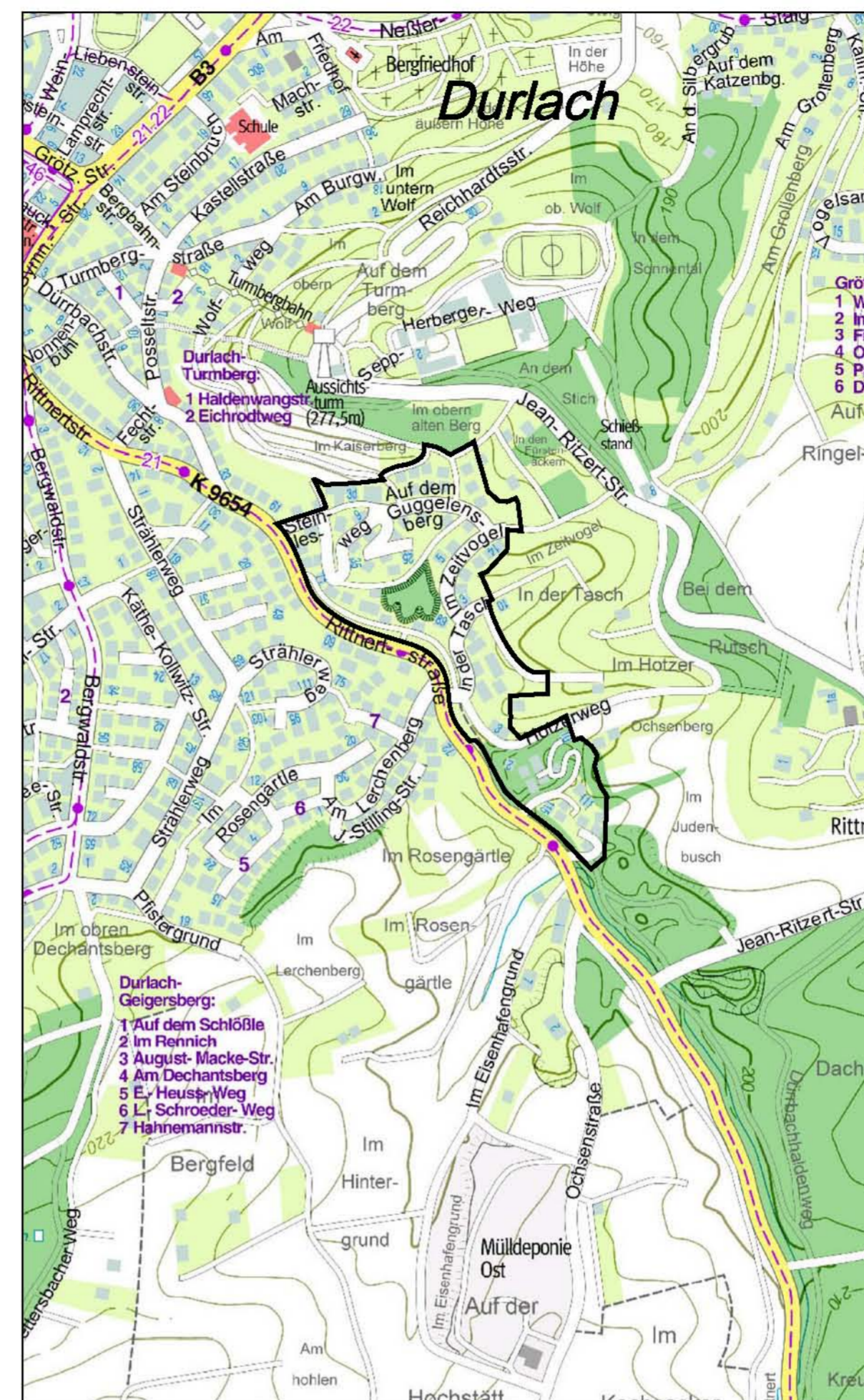









NR. 795 A

▲ Liegenschaftsamt  
fertig am 05.05.2009



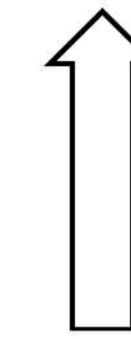
ÜBERSICHT STADTPLANAUSCHNITT M. 1:10000

Zeichenerklärung

-  Räumlicher Geltungsbereich des Bebauungsplans
-  Grundflächenzahl
-  Geschoßflächenzahl
-  Mindestgrundstücksgröße, Angaben in m²
-  Bereich 1 (siehe II. Planungsrechtliche Festsetzungen Ziffer 2)
-  Bereich 2 (siehe I. Allgemeine Festsetzungen Ziffer 1)
-  Abgrenzung unterschiedlicher Nutzung und Festsetzungen

# BEBAUUNGSPLAN

## Hanggebiet Durlach - Bereich A



M. 1:2000

KARLSRUHE, 30.01.2007  
STADTPLANUNGSAMT:

Fassung: 17.06.09 / 02.08.09 / 21.10.09 / 29.01.10

Aufstellungsbeschluss gemäß § 2 Abs. 1 BBauG/BauGB am 28.09.2006.

Billigung des Entwurfes durch den Gemeinderat und Auslegungsbefehl gemäß § 3 Abs. 2 BauGB, § 74 Abs. 7 LBO am 20.10.2009.

Öffentliche Auslegung des Bebauungsplans gemäß § 3 Abs. 2 BauGB, § 74 Abs. 7 LBO vom 16.11.09 bis 18.12.09.

Satzungsbeschluss gemäß § 10 Abs. 1 BauGB, § 74 Abs. 7 LBO am 02.03.2010.

Der Bebauungsplan und die örtlichen Bauvorschriften sind unter Beachtung des vorstehenden Verfahrens als Satzung beschlossen worden. Sie werden hiermit ausgefertigt.

Karlsruhe, 12.03.2010.

Heinz Fenrich  
Oberbürgermeister

In Kraft getreten (§ 10 Abs. 3 Satz 4 BauGB, § 74 Abs. 7 LBO) mit der Bekanntmachung am 19.03.2010

Beim Stadtplanungsamt zu jedermanns Einsicht bereitgehalten (10 Abs. 3 Satz 2 BauGB, § 74 Abs. 7 LBO) ab 19.03.2010