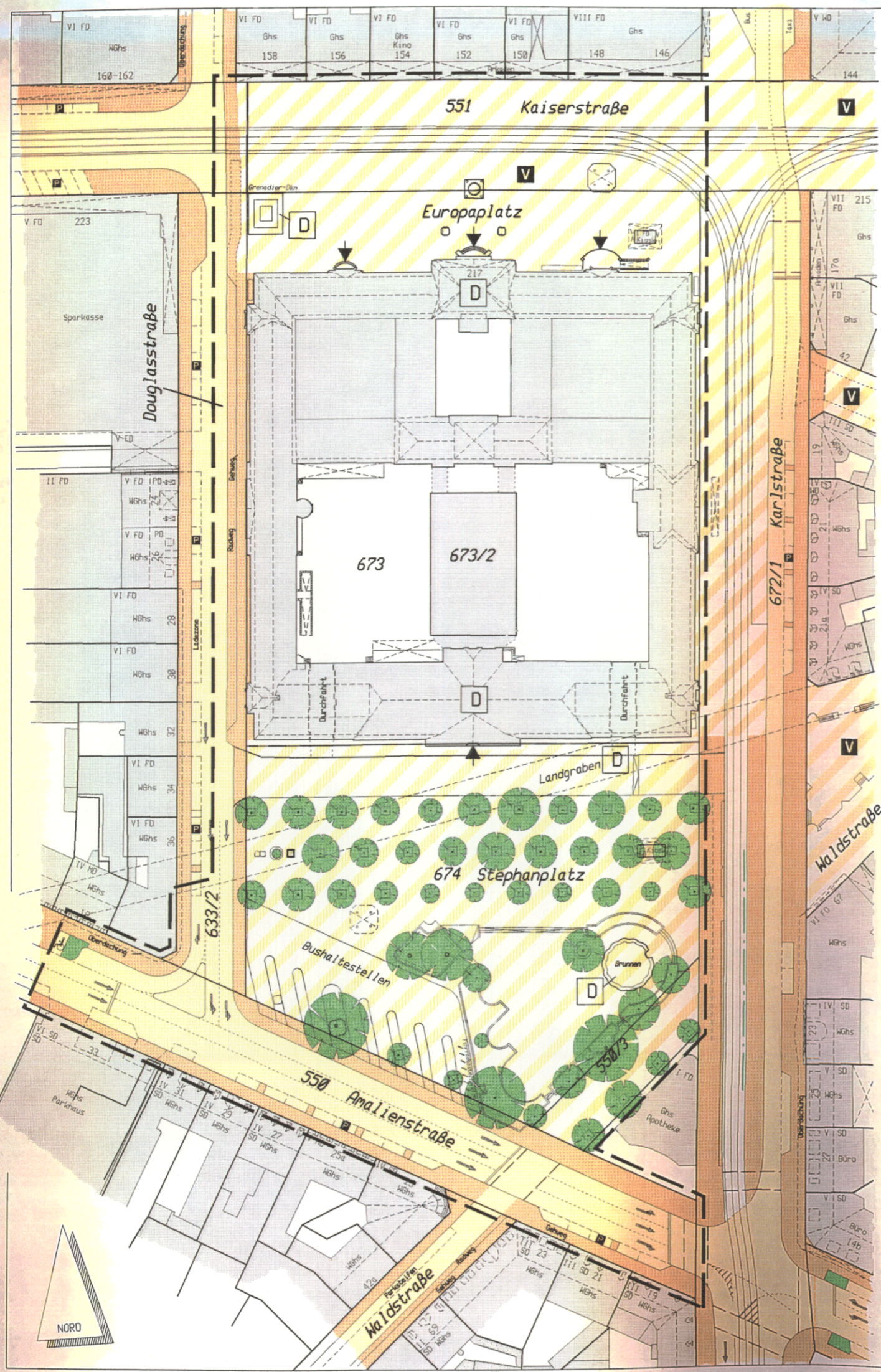












Vom Europaplatz bis zum Stephanplatz (Hauptpost) Karlsruhe / Innenstadt - We



ZEICHENERKLÄRUNG

-  Grenze des räumlichen Geltungsbereichs des VE-Planes
-  bestehende Gebäude mit Dachform
-  Straßen
-  Geh- und Radwege
-  Verkehrsflächen besonderer Zweckbestimmung
-  verkehrsberuhigte Flächen
-  öffentliche Flächen für Parken
-  Kulturdenkmal, unterliegt dem Denkmalschutz (§2 DSchG)
-  Haupt-Eingang
-  Baum

NORO