

Baufluchtenfestsetzung

für die Bebauung des Geländes
"Genoss Blotterwiesen"

Zum Genehmigungsgesuch
vom 12. Septbr. 1921. Gehrig

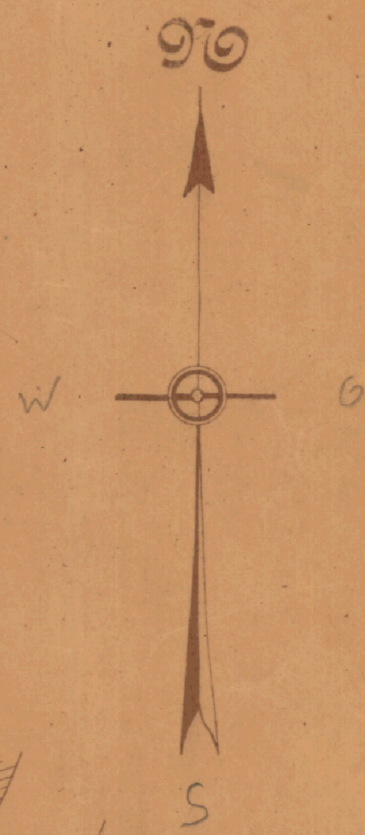
Lageplan.

Bei
der
untern
Mühle

Stadtgemeinde
Blotterwiesen

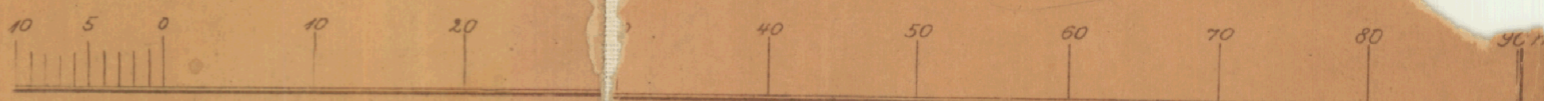
Blotterwiesen

Mühle




Bahnge lände

Maßstab 1:500.



Erklärung:

 Festzustellende Baufluchten.

Die roten Zahlen sind geänderte neue Grundstücksnummern.

Durlach, den 20. September 1921
Der Gemeinderat.
H. Gieseler

Durlach, den 10. X. 1921
Städt. Tiefbauamt:
F. F.
Kere.

[Handwritten signature]