










Baufuchterplan Hardtwaldsiedlung : westl. Teil :

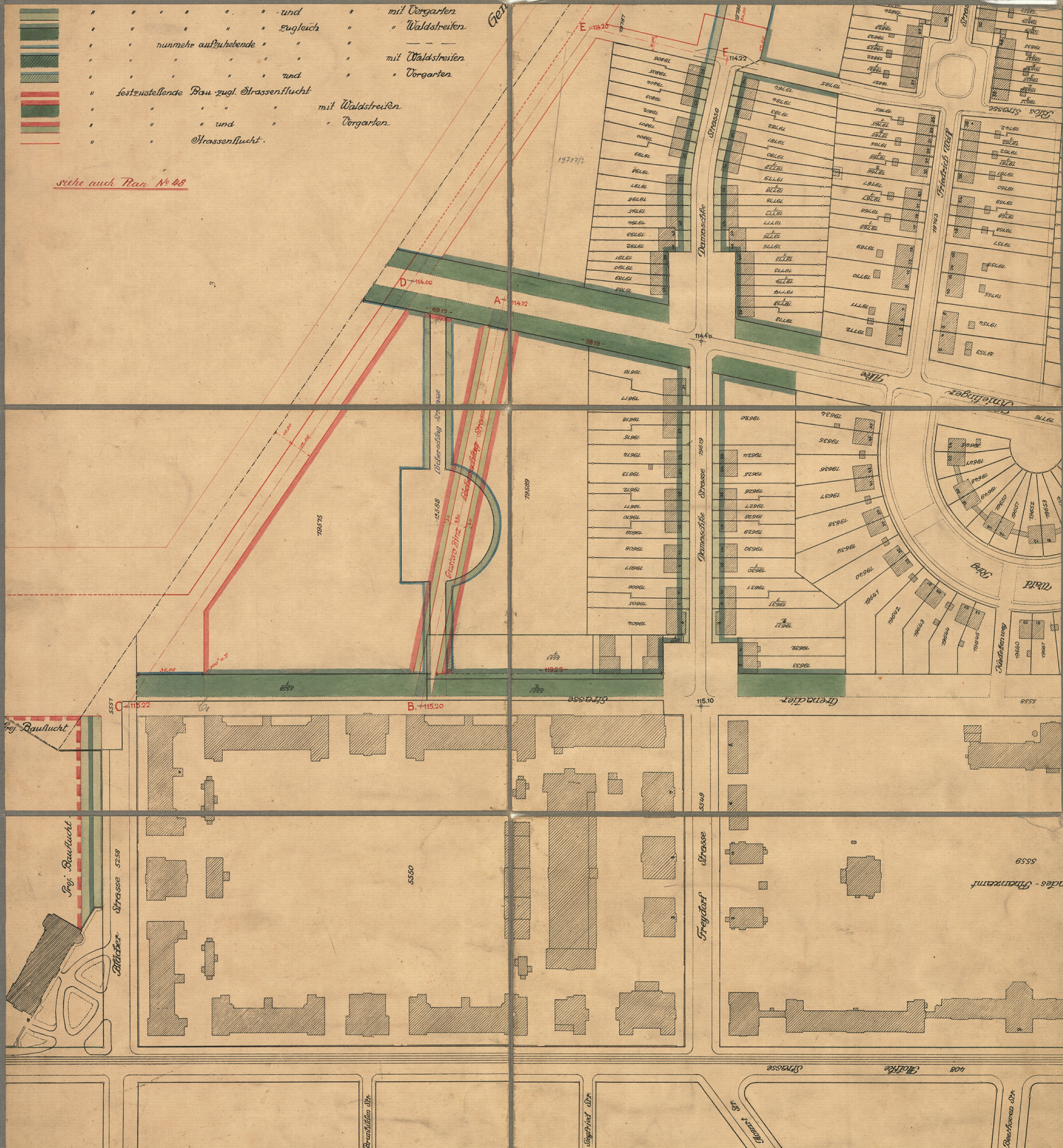


Farben-Erklärung.

-  Amtlich festgestellte u. bestehen bleibende Bau- zugleich Strassenflucht
-  " " " " " und " mit Vorgarten
-  " " " " " zugleich " " Waldstreifen
-  " " " " " nunmehr aufzuhebende " " " mit Waldstreifen
-  " " " " " und " " " Vorgarten
-  " festzustellende Bau- zugl. Strassenflucht
-  " " " " " mit Waldstreifen
-  " " " " " und " " " Vorgarten
-  " " " " " Strassenflucht.

siehe auch Plan No 48

Verkehrslandeplatz
Gen. erkang Hardtwald



Karlsruhe, den 5. Oktober 1927.
Für die Stadtgemeinde
Der Oberbürgermeister:

Karlsruhe, den 26. September 1927
Stadt. Nebbauamt.

Bronner