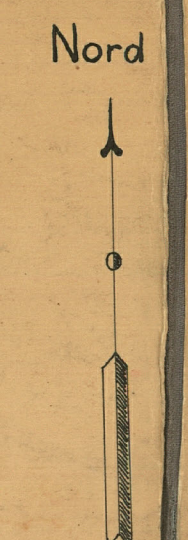



Farbenerklärung

- Amtlich festgestellte u. bestehen bleibende Bau- u. zugef. Straßensucht- und mit Vorgarten.
- Bau- u. Straßensucht mit neu festz. stehendem Vorgarten im Straßengelände.
- festzustellende Bau- u. zugef. Straßensucht- mit Vorgarten.
- festgestellte nunmehr aufzuhobende Bau- u. zugef. Straßensucht- und mit Vorgarten.
- Amtlich festzustellende Bau- u. Straßensucht mit Vorgarten im Straßengelände.
- Amtlich festzustellende Bau- u. zugef. Straßensucht und mit Vorgarten im Straßengelände.
- Amtlich festgestellte nunmehr aufzuhobende Bau- u. Straßensucht mit von festzustellendem Vorgarten im Straßengelände.
- Amtlich festgestellte nunmehr aufzuhobende Bau- u. Straßensucht mit Vorgarten.



In Abänderung der Luftflächung des Lagerplatzes vom 25. Mai 1926 wurde die Luftflächung des Lagerplatzes vom 15. Oktober 1927 gemäß § 5 Absatz 1 und 2 und § 3 des Ortstrafungsgesetzes bei Verlegung der Straßen P₁ - P₂ - P₃ mit der Änderung der Straßen- und Laufwege bei den Punkten P₁ - P₂ - P₃ auf Maßgabe der gelben Landerhebung für festgelegt erklärt.



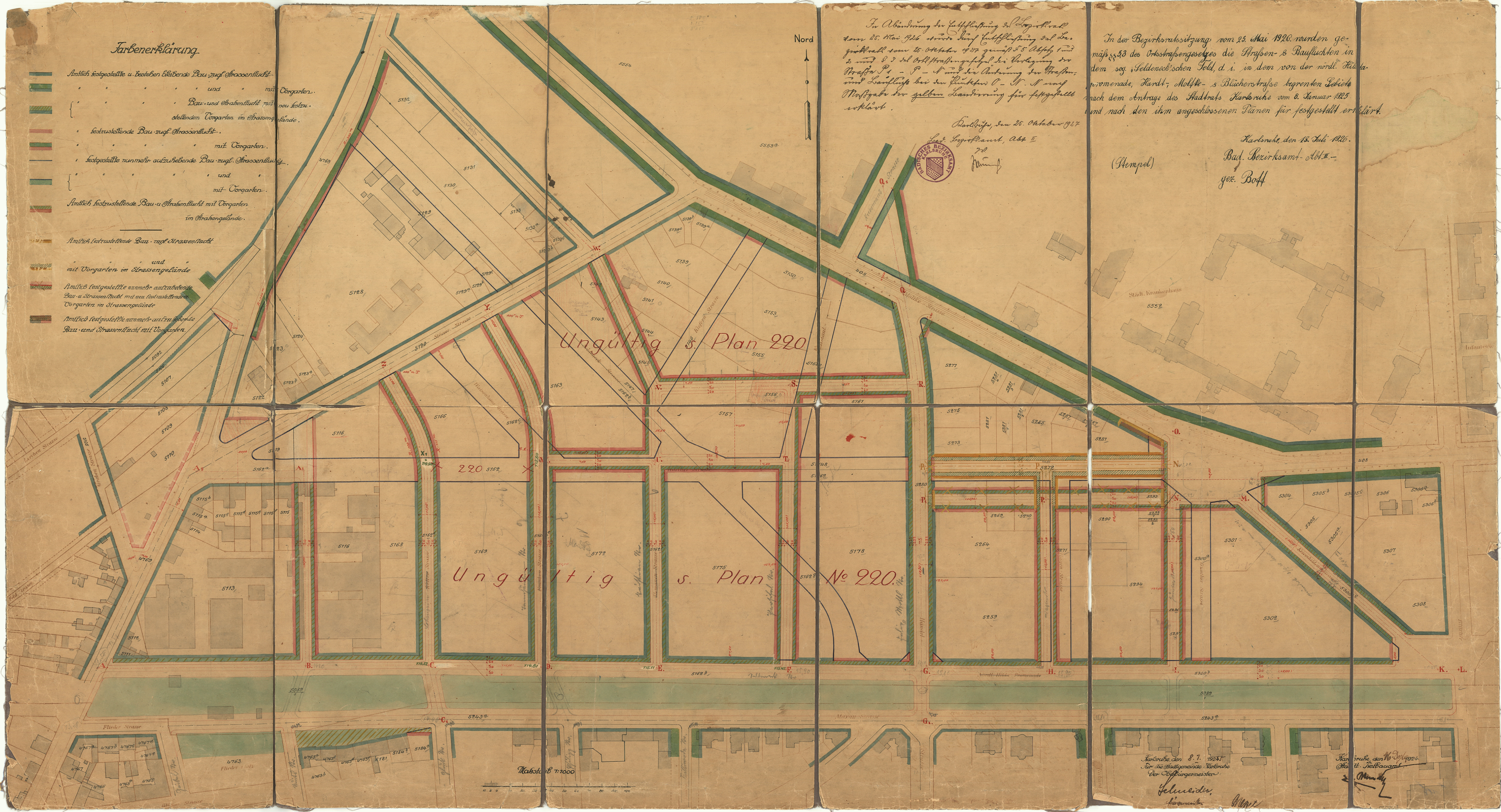
In der Bezirksratssitzung vom 25. Mai 1926 wurden gemäß § 53 des Ortstrafungsgesetzes die Straßen- u. Baufluchten in dem sog. Feldeneck'schen Feld, d. i. in dem von der nördl. Feld- u. Kirmenade, Kant- u. Molke- u. Blücherstraße begrenzten Gelände nach dem Antrage des Stadtrats Karlsruhe vom 8. Januar 1925 und nach den ihm angeschlossenen Plänen für festgelegt erklärt.

Karlsruhe, den 15. Juli 1926.
 Bad. Bezirksamt - Abt. -
 gez. Boff

(Hempel)

Ungültig s. Plan 220

Ungültig s. Plan No 220.



Karlsruhe den 8. I. 1928
 für die Stadtgemeinde Karlsruhe
 Der Bürgermeister
 Julius
 Karlsruher den 16. April 1928
 für die Stadtgemeinde Karlsruhe
 Der Bürgermeister
 Julius