


Längenprofile

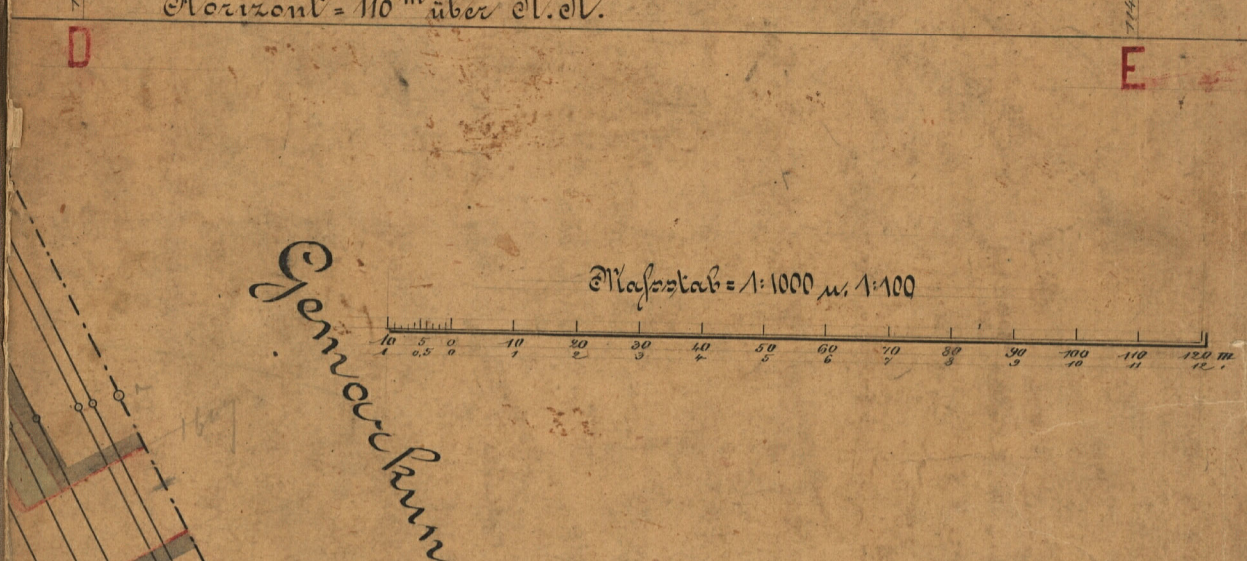

Maßstab f.d. Längen 1:1000, f.d. Höhen 1:100.



Horizont = 110 m über N.N.

- Festgestellte, unverändert bleibende Bau- und Straßenfluchten
- Festgestellte, nun aufzuhebende Straßenfluchten
- Festzustellende Straßenfluchten

Die Straßen = Straßen im Stadtteil,
weil sie im Bereich der öffentlichen
Siedlung mit dem öffentlichen Verkehr
der Bevölkerung verbunden sind. Die
Mittelgruppe der Straßen im Stadtteil
sind die Hauptstraßen, welche die
Siedlung durchziehen und die
Verbindung mit den Hauptstraßen
des Stadtteils herstellen.




Horizont = 110 m über N.N.

Maßstab = 1:1000, 1:100

Genehmigung
vom 25. November 1919 Nr. 33
80 B



Karte des 13. Februar 1919
Jr. Geoplatz
Gernig



siene Plan. Nr. 263
Genehmigung d. H. vom 29. XI. 1919
13 21

Genehmigung d. H. vom 29. XI. 1919
13 21

Genehmigung d. H. vom 29. XI. 1919
13 21

Genehmigung d. H. vom 29. XI. 1919
13 21

Genehmigung d. H. vom 29. XI. 1919
13 21

Genehmigung d. H. vom 29. XI. 1919
13 21

Genehmigung d. H. vom 29. XI. 1919
13 21

Genehmigung d. H. vom 29. XI. 1919
13 21

Genehmigung d. H. vom 29. XI. 1919
13 21