
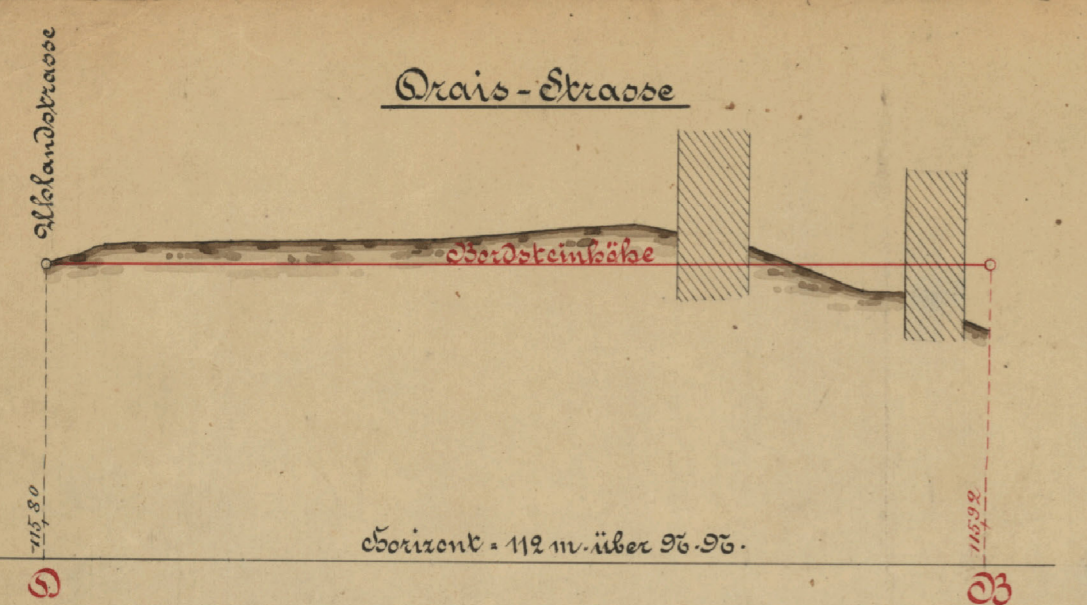
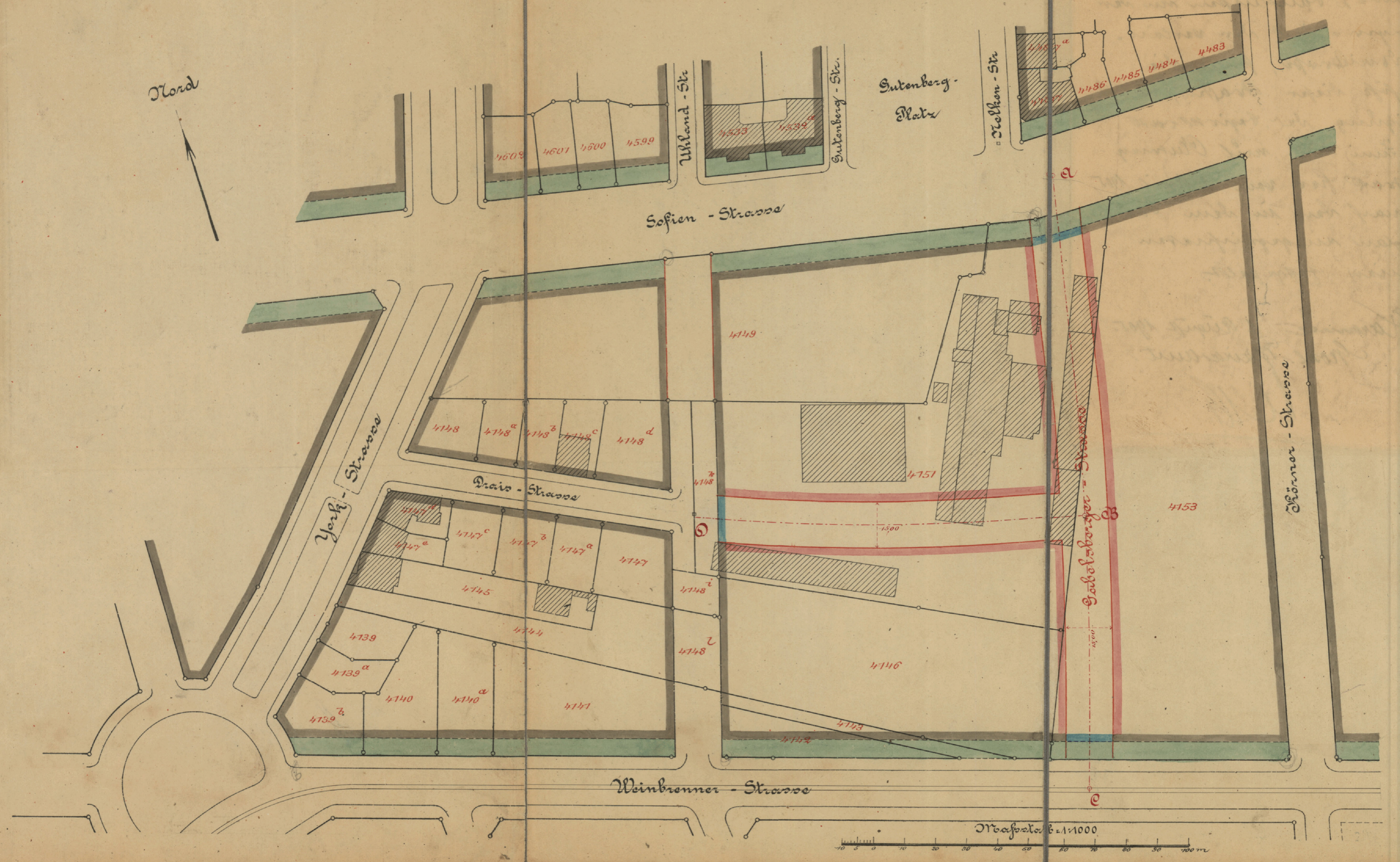


Baufluchtenplan

der Gabelberger-Strasse u. der Drais-Strasse zwischen Uhland u. Gabelberger-Strasse



STÄDTISCHES TIEFBAUAMT
KARLSRUHE 27. III. 1905
Altmann

- Amtlich festgestellte, nun aufzubehaltende Bäu = ungleich Straassenflucht
- Amtlich festgestellte, nun aufzubehaltende Bäu und Straassenfluchten mit Vorgärten
- Amtlich festgestellte Bäu = ungl. Straassenfluchten
- Amtlich festgestellte Bäu = ungl. Straassenfluchten mit Vorgärten
- Amtlich festzustellende Bäu = ungl. Straassenfluchten

Grundriss vom 10. März 1905
A. Grün

Maßstab für das Niveau
für die Längen 1:1000, für die Höhen 1:100

Nr. 41301 III.
Die Straßen = u. Gabelberger-Strasse u. der
Gabelberger-Strasse = sind der vorläufigen
Verordnung des Reichsministers, welche die
Verordnung über die Straßen, welche
in der Gegend der Gabelberger-Strasse
vom 30. Juni 1879 mit Zustimmung
des Reichsministers für vom 1. April 1905,
Nr. 6801 nach dem in dem Bau-
fluchtplan niedergelegten
Verordnungen festgesetzt.

Karlsruhe, 1. März 1905.
Herrn Reichsminister.

33

Städt. Vermessungs- und Liegenschaftsamt
Karlsruhe
Baufluchten-Plan
der Gabelberger-Strasse u. der
Drais-Strasse zwischen Uhland
u. Gabelberger-Strasse.